








ISTITUTO GEOGRAFICO MILITARE  
SERVIZIO GEODETICO  
**RETE GEODETICA IGM95**

aggiornamento GENNAIO 2015

-  Vertici IGM95 con quota derivante da modello di geoidi
-  Vertici IGM95 con quota derivante da caposaldo di livellazione
-  Vertici di raffittimento con quota derivante da modello di geoidi
-  Vertici di raffittimento con quota derivante da caposaldo di livellazione
-  Capoluoghi
-  Linee di livellazione
-  Cartografia a scala 1:50.000

SCALA  
1:2000000

